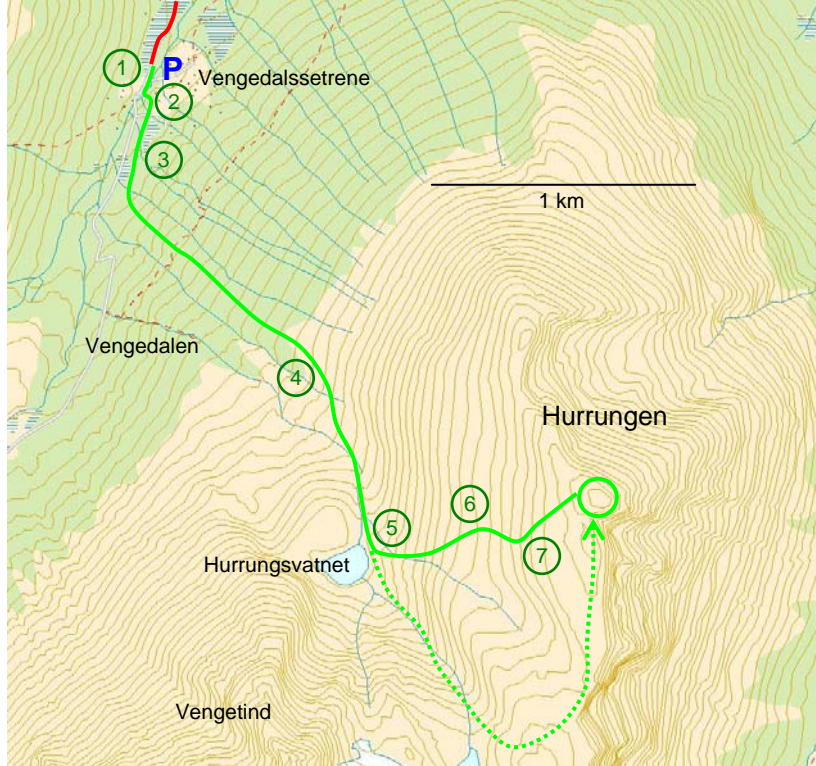




Gå ved siden av veien.



Sving opp her.



Hurrungen

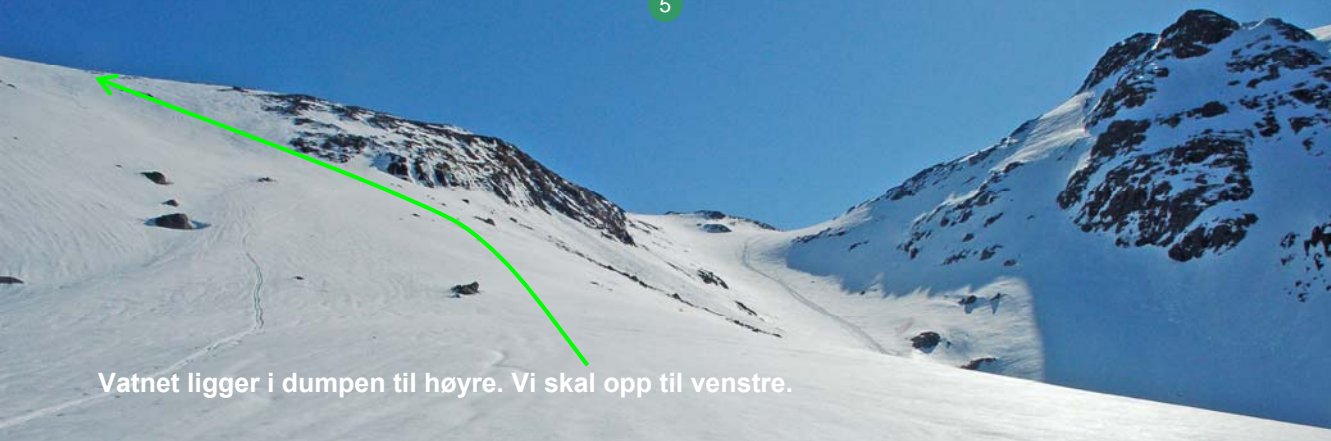
Etter broen kan du gå parallelt med veien (2). Etter å ha passert en liten hytte svinger du mot venstre som vist på bilde 3. Løypa går nå under kraftledningene og har retning inn dalen til venstre for Vengetind. Over kneika ser du inn denne dalen (4). Vi skal nå inn til det lille Hurrungsvatnet.



Inn dalen til Hurrungsvatnet.
Deretter opp til venstre.

Utdrag fra Skibok for Romsdal. Du finner den i bokhandelen. Den kan også bestilles på www.turbok.no.

5



Vatnet ligger i dumpen til høyre. Vi skal opp til venstre.


Dalen blir trangere og vi kommer til Hurrungsvatnet (5). Her tar vi opp bakken til venstre som vist på bildet. *Ved alternativt å følge dalen videre, så langt vi ser på bilde 5 og så ta til venstre, får en slakere stigning (se stiplet linje på kartet).*

På toppen av bakken flater fjellet litt ut, og vi ser en ny bakke foran oss (6). Etter denne har vi toppen rett fram (7). ▲ Pass på at du ikke kommer for mye mot høyre. Her er det stup med store skavler. Varder og bok på toppen. Retur samme vei. (© Turbokforlaget 2009)




Vi har flott utsikt mot Vengetind.

6



Fortsatt rett opp

7



▲ Toppen rett fram. En bue mot venstre for å unngå stup.