


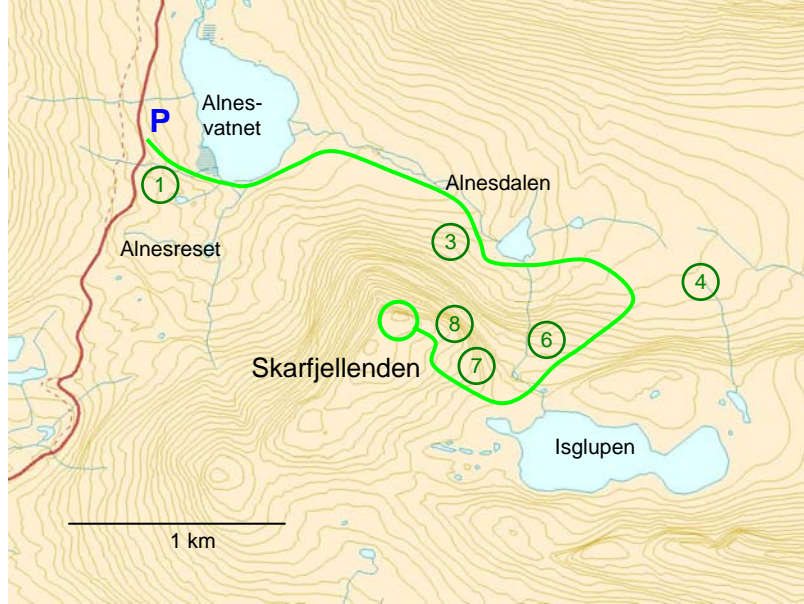
## Skarfjellenden

Kjør ned til høyre kant av Alnesvatnet fra veien (1). Her er det ofte renner med snø. Kryss bekken. Fortsett i lett motbakke innover *Alnesdalen*. Hold på høyre side av dalen i god avstand fra stupene under Skarfjellenden.

På noen partier kan du risikere å måtte bære ski, men selv med så lite snø som på bildene måtte vi bare ta av oss skiene på to korte partier.

Dalen åpner nå opp (3). Som vist på bildet skal vi i en sving mot høyre, forbi et lite tjern.

Utdrag fra Skibok for Romsdal. Du finner den i bokhandelen. Den kan også bestilles på [www.turbok.no](http://www.turbok.no).



4



Oversiktsbilde. Vi kommer opp dalen og svinger opp bakken mot høyre.

6




Vi skal rundt kanten.

Nå gir bilde 4 oversikt. Sving opp skråningen mot høyre der denne er minst bratt. Som en ser på bildet er det ikke så vanskelig å komme opp (god plass for nedkjøring er det også). Fra toppen av bakken har vi flott utsikt mot Finnann, Bispen og Kongen (5). Nå flater terrenget ut. Vi skal til venstre for bergveggen vi ser der framme (6). Her oppe har vi flott utsikt mot vannet Isglupen og fjellene bak. I sør ser vi Langfjelldalen.

Vi er nå på bilde 7. Det kan lønne seg å gå rett fram et stykke før en svinger opp til høyre mot toppryggen. Her må snøforholdene avgjøre. Slak stigning til den høyeste toppen (8).

Retur samme vei. (© Turbokforlaget 2009)

7



Opp til toppryggen.

8



Slakt på slutten.