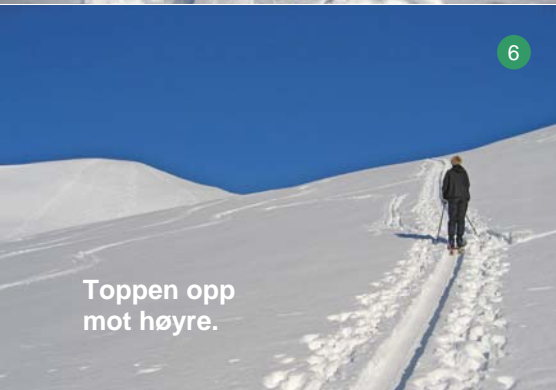
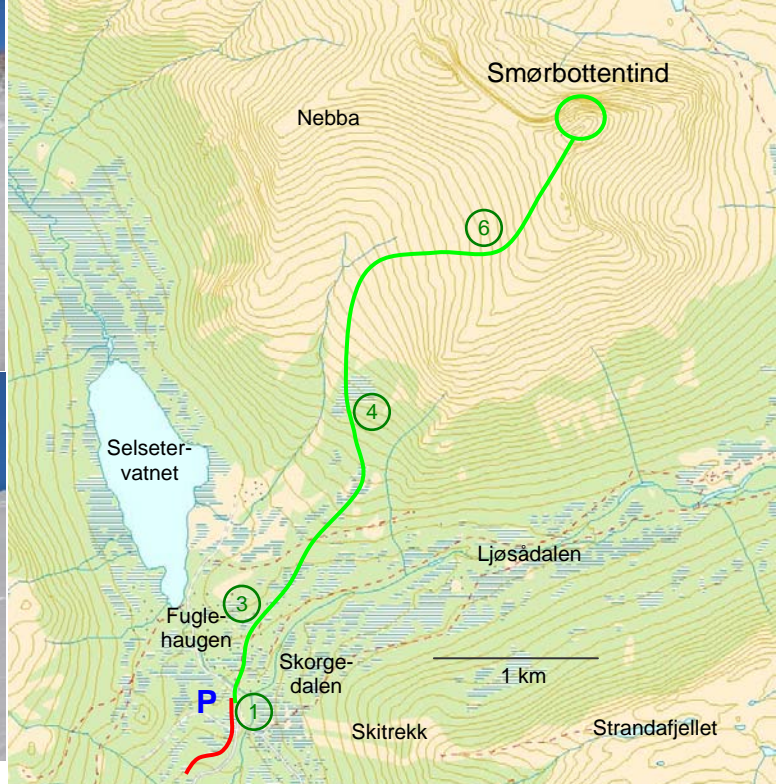




På vei ut av skogen.



Toppen opp mot høyre.

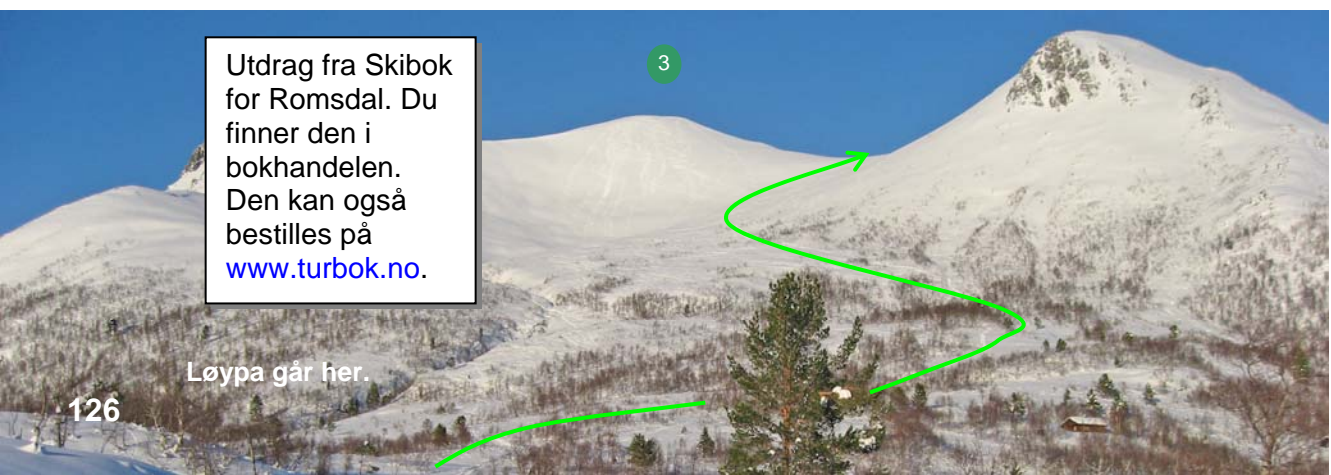


Smørbottentind

Hundre meter fra parkeringsplassen krysser løypa en bro over elva (2). Følg løypa opp mellom hyttene og gjennom skogen (3). Det er vanligvis god løype helt til toppen.

Etter at vi er gjennom skogen går turen inn i botnen (4). Vi skal nå opp skråningen mot høyre. Her har vi flott utsikt bakover. Lenger oppe får vi valget mellom Nebba til venstre og Smørbottentind (høyest) mot høyre (6).

Retur samme vei. (© Turbokforlaget 2009)



Utdrag fra Skibok for Romsdal. Du finner den i bokhandelen. Den kan også bestilles på www.turbok.no.

Løypa går her.