

# Skarven

## Skorgedalen (Rauma)

Skarven (1048 moh) er en grei topptur. Her unngår vi skibæring og lange ankomster. Vi starter på 300 moh, og går rett på fjellet. Flott utsikt mot Molde og Romsdalsalpene fra toppen.

Gode nedkjøringsmuligheter både for den vanlige skigårer og for telemarksentusiastene.

Navn	Skarven
Vår vurdering	★★★
Sted	Skorgedalen (Rauma)
Timer samlet	4
Total stigning	750 meter
Utsikt	★★★
Finne veien	Greit
Nedkjøring	Flere alternativer.
Luftig	Langs topp-eggen.
Anbefalt utstyr	Ski med stålskanter og feller.
Kartreferanse	1320 III Åndalsnes
Spesielle forhold	Bompenger









Avkjøring fra hovedvei.




## Kjørebekrivelse

Fra Molde, ferge Sølsnes-Åfarnes, mot Åndalsnes. Etter Torvik kjører du gjennom to små tunneler. Ta opp til venstre rett etter den andre tunnelen (1). Ta til venstre i neste kryss. Bompenger betales oppe i bakken (elektronisk bom). Etter tre kilometer kommer du til en stor parkeringsplass ved skitrekket (2).

## Rutebeskrivelse

Ruta starter øverst til venstre på parkeringsplassen. Gå innover myrene i retning toppen (2), og drei så mot venstre (3).



På slutten av myrene.



Hele ruta til toppen vises her.





Romsdalshorn.

Gå mot den store hytta på toppen av haugen (til venstre på bilde 2, forrige side). Allerede nå er det fin utsikt mot Romsdalshorn (4) og de andre stortoppene i Romsdalen.

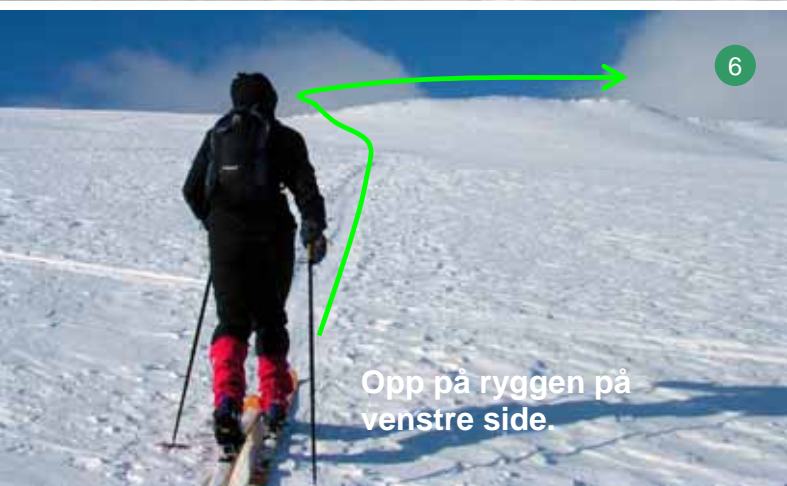
Vi går inn en liten dal, med hytta opp til venstre, svinger så mot høyre og går opp en trasé som er hogget ut i skogen. Løypa svinger slakt mot venstre og runder en liten haug.



Ta sikte på furua midt på bildet.


Vi skal opp bakkene rett fram. Ta sikte på de små furutrærne du ser på bilde 5. Her dreier løypa igjen mot venstre. Deretter går løypa mot høyre og følger ryggen oppover. Du har nå kurs godt til venstre for hovedtoppen. Gå mot venstre kant av toppryggen, og følg så denne mot høyre innover (6). Vi skal ned i en liten dump på ryggen.

Bare den siste biten mot toppen står igjen (7). Her er det et smalt parti som kan være vanskelig å krysse om det er hardt, men med gode føreforhold (løssnø) er det ikke noe problem å komme opp til toppvarden. Har vi tenkt å kjøre ned samme vei, er det mulig å sette igjen skiene her.



Opp på ryggen på venstre side.

*Telemarkkjørere velger ofte å kjøre ned direkte fra toppen (se kartet), men her er det ganske bratt. Vil en ha roligere nedkjøring, kan en ta samme vei tilbake.*



Smal rygg mot toppen.