



## Lønsetfjellet

Følg den oppkjørte skiløypa oppover til venstre for skibrua til du kommer over en liten høyde der terrenget flater ut i en høyresving.

Løypa svinger til venstre og går så nedoverbakke. ▲

Her tar du til høyre ut av løypa og ned i Kordalen (2). Kryss bekken i dalbunnen. Her mangler bro og bekken kan være åpen. I så fall kan du benytte beskrivelsen på neste side.





Røbekksetra.




Ta sikte på det laveste punktet på åskammen.

*Er du ved bekken, kan du følge denne oppover. Gå litt mot venstre og du kommer inn på hovedløypa du var på i sted. Om du i utgangspunktet tror at bekken er åpen, kan du bare følge hovedløypa videre, uten å krysse Kordalen. Fra skiløypa tar du av til høyre på en bro over Kordalselva til Røbekksetra. Ved de første hyttene (3) går du mot høyre til du treffer løypa i området på bilde 4.*



Til venstre etter den første flata.

Etter at du har krysset bekken tar du sikte på det laveste punktet i skogshorisonnten (4). Løypa går over flate myrer, fortsatt i samme retning. Der terrenget stiger gjør du en liten dreining mot høyre. Gå oppover gjennom skogen i humpete terreng. Hold retningen, fortsatt mot ryggens laveste punkt. Etter den første stigningen flater løypa ut. Her skal vi svinge mot venstre (6). Fortsett opp gjennom skogen. Du kommer til nok en flate. Kryss denne og gå opp på ryggen (7).



Vi skal følge ryggen.



Utdrag fra Skibok for Romsdal. Du finner den i bokhandelen. Den kan også bestilles på [www.turbok.no](http://www.turbok.no).

Opp den lille dalen i skoggrensa.



På vestryggen av Lønsetfjellet.



Telemark ned mot nord er et spennende alternativ.

Følg ryggen innover mot venstre (øst). Snart er du ferdig med skogen og stiger opp en liten dal (8).

Fortsett oppover til du kommer på den åpne ryggen og følg denne videre innover mot toppen (9). Ryggen mot toppen kan virke lang (10). Men du kan ha gleden av å lage ditt eget flotte spor i jomfruelig terreng. Utsikten er upåklagelig. Toppen ligger bak den varden du trodde var toppvarden (11), som igjen ligger

bak den du først trodde var toppvarden. Nedturen kan gjøres samme vei som oppturen. Det er litt kronglete og humpete ned gjennom skogen, ellers greit.

*Hvis du ønsker mer utfordring, anbefales nordsiden av Lønsetfjellet ned mot vannet Kringla. Her er det bratte partier der det kan være rasfare. Du må først gjøre en stor sving mot venstre (nordvest) før du svinger deg ned i denne dalen som krever at du hele tiden bruker hodet like mye som beina. Tilnærmet flat retur til Kordalen. Se stiplede strek på kartet og bilde 12. (© Turbokforlaget 2009)*



Lang rygg mot toppen.



Toppvarden