

Raudheia

Fursetfjellet



Raudheia (669 moh) er flott topptur. Kort oppstigning og nedkjøring over slake heier. Men toppen gir også muligheter for telemarkskjøring om en skulle være interessert i det. En ideell tur for familier.

Selv om høyden er beskjeden føler vi at vi er på høyfjellet her. Flott utsikt fra toppen i alle retninger.

| Navn | Raudheia |
|-------------------|---|
| Vår vurdering | ★★★★★ |
| Sted | Fursetfjellet |
| Timer samlet | 2,5 |
| Total stigning | 450 meter |
| Utsikt | ★★★★★ |
| Finne veien | Greit |
| Framkommelighet | God, deler av ruta er ofte kjørt med løypemaskin. |
| Luftig | Nei |
| Anbefalt feste | Smurte ski eller feller |
| Kartreferanse | Turkart Kristiansund |
| Spesielle forhold | Avgiftsparkering |



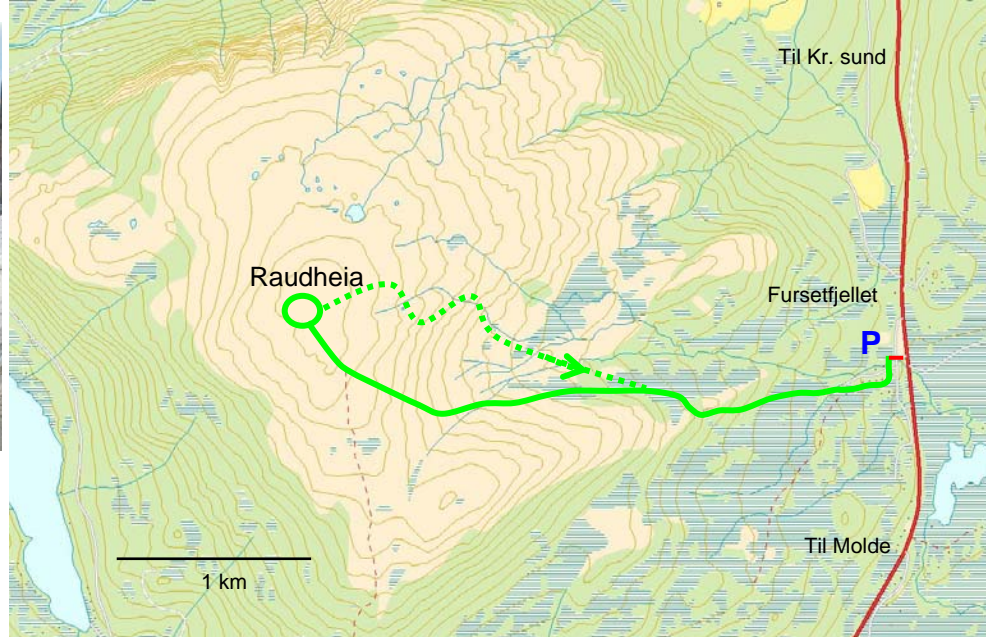
Avkjøring fra hovedvei til parkeringsplass.

Kjørebekrivelse

Kjør over Krifast mot Molde gjennom Batnfjordsøra og opp på Fursetfjellet. Like etter at du kommer opp på fjellet svinger du inn til høyre (bildet over). Stor parkeringsplass (avgift).

Rutebeskrivelse

Fra parkeringsplassen går vi først sydover, forbi bua og over broen vist på bildet til høyre. Ca. hundre meter lenger framme tar løypa av opp til høyre (se bildet ned til høyre). Her er det nesten alltid spor og som oftest oppkjørt løype. Hold til venstre for hyttene på vei oppover. Vel oppe skal vi over ei stor slette (bildet nederst til høyre), deretter opp til høyre (bildet under). Her finner en fine rasteplasser.



Forbi bua og over broen.



Inn til høyre her og opp bakken.



Ved enden av flaten svinger vi opp til høyre.




Fine rasteplasser på kanten.



Videre over flaten.

Vi følger kanten mot venstre, så opp på ryggen og deretter til høyre mot toppvarden.




Toppvarden.



Løypa dreier nå mot venstre. Du har kammen til venstre for deg og en dal ned mot høyre (bildet over). Herfra kan du også se toppvarden. Vi skal nå inn mot venstre og så dreie til høyre mot toppen. Oppe på kanten rett fram på bildet får du utsikt vestover mot Molde. Snart ser du varden på toppen (bildet til venstre). Flott utsikt herfra (bildet under).

Nedkjøring samme vei. Det gir slake og enkle utforkjøringar. *Om en vil ha større utfordringer kan en kjøre direkte ned mot dalen slik som vist med stiplede linje på kartet.*



Utsikt fra toppen mot vest. Vi ser Moifjellet (t.v.) og Urfjellet lenger bak.