

Breitinden

Senja

Breitinden er med sine 1001 moh det høyeste punktet på Senja. Turen til denne alpine toppen går i svært variert og spennende terreng med utsikt til fjorder og mange andre flotte fjell.

Navn	Breitinden
Vår vurdering	★★★★★
Sted	Senja
Timer opp + ned	4 + 3 = 7
Total stigning	1000 meter
Utsikt	★★★★★
Finne veien	Stort sett merket rute,. Noen steder er det lett å gå feil.
Framkommelighet	Sti
Luftig	På ryggen mot toppen
Spesielle forhold	Noen kan ønske sikring i topp-partiet.




Kjørebekrivelse

Fra Finnsnes kjører du over brua mot Senja. Følg så skiltene mot Senjahopen (1) i 50 km. Når du passerer Mefjordbotn, ser du Breittindmassivet (turens tittelbilde). Like etter kjører du to tunneler; Breittind-tunnelen og Svarthollatunnelen (2).

I utgangen av den etterfølgende bukta parkerer du på høyre side - rett før ledningene krysser veien (3).

Rutebeskrivelse

Stien går opp noen meter bortenfor parkeringsplassen. Ikke følg den gamle stien til venstre, men gå rett opp ura (4) - etter hvert med en stor stein på venstre side (5). Stien er ikke merket her.





Mot slutten av ura med små steiner dreier stien til venstre inn i en bjørkeskog (6). Snart krysser du ei grov ur (7). Vær nøye med å følge de røde merkene.

I utgangen av neste lille bjørkeskog deler stien seg midlertidig (8). Vi velger den til venstre som er minst bratt.


Vel oppe plataet kommer stiene sammen. Her får du flott utsikt til det vakre Svartholvatnet, Breitinden og mange andre alpine topper.

Følg stien mot Breitinden og ta av mot venstre før bergene - mot en rødmerket pinne (9).

▲ Like etter, der en feil sti går rett fram ved en stor stein, må du skarpt til høyre mot enda et rødt merke (10).




I øvre kant av skogen.



Gjennom skogen mot ryggen.



På ryggen over Svartholvatnet.



Mot Breitindvatnet der ryggen flater ut.



Utløpet av Breitindvatnet krysses. Så mot skaret.

Videre er stien spredt merket. Først går den i øvre kanten av en glissen bjørkeskog (11). Deretter går den inne i skogen (12).

Over skogen stiger stien opp på ryggen mellom Svartholvatnet og bekken fra Breitindvatnet (13). Du følger denne ryggen, delvis på høyre side, til den flater ut. Da dreier du til venstre (14) og krysser Breitindvatnet i utløpet (15).

Gå så mot skaret i horisonten, parallelt med og et stykke over vannet på dets venstre side.



Fjellrypestegg.

16



Til venstre i skaret. Snart på høyre side av ryggen.

17



Opp på ryggen før den røde pilen.

I skaret svinger stien opp til venstre (16).
Snart går den på høyre side av ryggen (17).
▲ Følg den røde pilen opp på ryggen.

Herfra går du på ryggen til toppen (18). Den er luftig og anbefales ikke for personer med høydeskrekk.

Retur samme vei. Med flott utsikt til Mefjorden med toppen Segla som ligner en haitann (19).

18



Følg den luftige ryggen til toppen.

19



Mot Mefjorden og Segla. Svarthollatunnelen nederst.